



ADITAMENTO NR 1

NO REGULAMENTO PARTICULAR O SEGUINTE ARTIGO FOI ALTERADO:

1.3. Percurso

Distância das PE: **201,78 km**

Distância Total: **852,92 km**

ANEXO 1

EM ANEXO

ANEXO 7 - SISTEMA "Tracking / GPS"

Montagem e Desmontagem do Equipamento

Durante a entrega do material, os concorrentes, deverão entregar um cheque passado em nome de **Club Sports da Madeira** no valor de **400,00€ (quatrocentos euros)**. Este cheque será devolvido contra a entrega do equipamento GPS, em boas condições.

ALTERAÇÃO AO ROAD BOOK

Devido às obras que decorrem em algumas estradas/ruas por onde os concorrentes do Rali Vinho da Madeira passariam, houve a necessidade de proceder a pequenas alterações ao percurso inicialmente previsto, as quais estão indicadas no anexo a este aditamento.

A COMISSÃO ORGANIZADORA

ANEXO 1: ITINERÁRIO
1ª Etapa - 1ª Secção
Quinta-feira, 4 de Agosto de 2016

CH	Localização	Dist. PEC	Dist. ligação	Dist. Total	Tempo	Hora 1º carro
0	Partida - 1ª Etapa - Parque Fechado SAÍDA - CIFEC					16:30
0A	Pódio - Cerimónia de Partida (Avenida Arriaga)		6,52	6,52	00:11	16:41
0B	Parque Fechado - ENTRADA (Avenida Arriaga)		0,17	0,17	00:03	16:44
0C	Parque Fechado - SAÍDA		0,20	0,20	00:50	17:34
0D	Parque Assistências ENTRADA		2,33	2,33	00:04	17:38
	Parque Assistências A - (Av. Sá Carneiro)				00:15	
0E	Parque Assistências SAÍDA					17:53
0F	Reagrupamento (Porto do Funchal) - ENTRADA		3,31	3,31	00:05	17:58
0G	Reagrupamento (Porto do Funchal) - SAÍDA				01:25	19:23
1	Avenida Calouste Gulbenkian		2,84	2,84	00:04	19:27
PEC1	Avenida do Mar (SUPER ESPECIAL)	2,18				19:30
1A	Parque Fechado - CIFEC		5,47	7,65	00:10	19:40
Totais de Quinta-feira		2,18	20,84	23,02		

1ª Secção

1ª Etapa - 2ª, 3ª, 4ª e 5ª Secções
Sexta-feira, 5 de Agosto de 2016

CH	Localização	Dist. PEC	Dist. ligação	Dist. Total	Tempo	Hora 1º carro
1B	Partida - Parque Fechado SAÍDA - CIFEC					09:57
1C	Parque Assistências ENTRADA		6,05	6,05	00:08	10:05
	Parque Assistências B - (Av. Sá Carneiro)	2,18	26,89	29,07	00:15	
1D	Parque Assistências SAÍDA					10:20
RZ	Reabastecimento para todos os concorrentes					
1	Distancia até ao próximo reabastecimento	29,55	80,62	110,17		
2	Santo da Serra		28,91	28,91	00:36	10:56
PEC2	Campo de Golfe 1	10,47				10:59
3	Palheiro Ferreiro		18,33	28,80	00:35	11:34
PEC3	Palheiro Ferreiro 1	19,08				11:37
3A	Reagrupamento ENTRADA		33,33	52,41	01:00	12:37
3B	Reagrupamento SAÍDA - Parque Assistências ENTRADA		0,05	0,05	00:10	12:47
	Parque Assistências C - (Av. Sá Carneiro)	29,55	80,62	110,17	00:30	
3C	Parque Assistências SAÍDA					13:17
RZ	Reabastecimento para todos os concorrentes					
2	Distancia até ao próximo reabastecimento	29,55	80,62	110,17		
4	Santo da Serra		28,91	28,91	00:36	13:53
PEC4	Campo de Golfe 2	10,47				13:56
5	Palheiro Ferreiro		18,33	28,80	00:35	14:31
PEC5	Palheiro Ferreiro 2	19,08				14:34
5A	Reagrupamento ENTRADA		33,33	52,41	01:00	15:34
5B	Reagrupamento SAÍDA - Parque Assistências ENTRADA		0,05	0,05	00:10	15:44
	Parque Assistências D - (Av. Sá Carneiro)	29,55	80,62	110,17	00:30	
5C	Parque Assistências SAÍDA					16:14
RZ	Reabastecimento para todos os concorrentes					
3	Distancia até ao próximo reabastecimento	18,19	97,75	115,94		
6	Santana		49,97	49,97	00:50	17:04
PEC6	Cidade de Santana 1	10,83				17:07
7	Ribeiro Frio		17,08	27,91	00:33	17:40
PEC7	Ribeiro Frio 1	7,36				17:43
	Faial		30,70	38,06		
RZ	Reabastecimento para todos os concorrentes					
4	Distancia até ao próximo reabastecimento	18,19	59,93	78,12		
8	Santana		11,47	11,47	01:00	18:43
PEC8	Cidade de Santana 2	10,83				18:46
9	Ribeiro Frio		17,08	27,91	00:33	19:19
PEC9	Ribeiro Frio 2	7,36				19:22
9A	Reagrupamento ENTRADA		31,33	38,69	00:45	20:07
9B	Reagrupamento SAÍDA - Parque Assistências ENTRADA		0,05	0,05	00:10	20:17
	Parque Assistências E - (Av. Sá Carneiro)	36,38	119,62	156,00	00:30	
9C	Parque Assistências SAÍDA					20:47
RZ	Reabastecimento para todos os concorrentes					
5	Distancia até ao próximo reabastecimento	16,40	84,70	101,10		
10	Santo da Serra		28,76	28,76	00:35	21:22
PEC10	Serragem	8,46				21:25
11	Terreiro da Luta		32,26	40,72	00:50	22:15
PEC11	Terreiro da Luta	7,94				22:18
11A	Parque Fechado - (Porto do Funchal) - ENTRADA		12,25	20,19	00:24	22:42
	Parque Fechado		0,05	0,05	00:03	
11B	Parque Fechado - (Porto do Funchal) SAÍDA - Parque Assistências - Flexi Service ENTRADA					22:45
	Parque Assistências F - FS (Av. Sá Carneiro)	16,40	73,32	89,72	00:45	
11C	Parque Assistências SAÍDA					23:30
11D	Parque Fechado ENTRADA - CIFEC		5,33	5,33	00:08	23:38
Todas as viaturas têm que entrar no Parque Fechado (Flexi-Service) até às 00:30 horas do dia 6 de agosto						
Totais de Sexta-feira		111,88	403,62	515,50		

2ª Secção

3ª Secção

4ª Secção

5ª Secção

ANEXO 1: ITINERÁRIO

2ª ETAPA - 6ª e 7ª Secções

Sábado, 6 de Agosto de 2016

CH	Localização	Dist. PEC	Dist. ligação	Dist. Total	Tempo	Hora 1º carro
11E	Partida - 2ª ETAPA - Parque Fechado SAÍDA - CIFEC					09:47
11F	Parque Assistências ENTRADA		6,05	6,05	00:08	09:55
	Parque Assistências G - (Av. Sá Carneiro)		6,05	6,05	00:15	
11G	Parque Assistências SAÍDA					10:10
RZ	Reabastecimento para todos os concorrentes					
6	Distancia até ao próximo reabastecimento	43,86	107,38	151,24		
12	Estreito de Camara de Lobos		11,60	11,60	00:24	10:34
PEC12	Camara de Lobos 1		11,40			10:37
13	Canhas		20,96	32,36	00:43	11:20
PEC13	Ponta do Sol 1		7,98			11:23
14	Ponta do Pargo		25,35	33,33	00:40	12:03
PEC14	Ponta do Pargo 1		13,11			12:06
15	Rosário		27,05	40,16	00:48	12:54
PEC15	Rosário 1		11,37			12:57
15A	Reagrupamento ENTRADA		22,37	33,74	00:40	13:37
15B	Reagrupamento SAÍDA - Parque Assistências ENTRADA		0,05	0,05	00:10	13:47
	Parque Assistências H - (Av. Sá Carneiro)		43,86	107,38	151,24	00:30
15C	Parque Assistências SAÍDA					14:17
RZ	Reabastecimento para todos os concorrentes					
7	Distancia até ao próximo reabastecimento	43,86	113,25	157,11		
16	Estreito de Camara de Lobos		11,60	11,60	00:24	14:41
PEC16	Camara de Lobos 2		11,40			14:44
17	Canhas		20,96	32,36	00:43	15:27
PEC17	Ponta do Sol 2		7,98			15:30
18	Ponta do Pargo		25,35	33,33	00:40	16:10
PEC18	Ponta do Pargo 2		13,11			16:13
19	Rosário		27,05	40,16	00:48	17:01
PEC19	Rosário 2		11,37			17:04
19A	Reagrupamento ENTRADA		22,37	33,74	00:40	17:44
19B	Reagrupamento SAÍDA - Parque Assistências ENTRADA		0,05	0,05	00:10	17:54
	Parque Assistências I - (Av. Sá Carneiro)		43,86	107,38	151,24	00:10
19C	Parque Assistências SAÍDA					18:04
19D	Final 2ª ETAPA - Pódio C. S. Madeira		0,60	0,60	00:05	18:09
19E	Parque Fechado ENTRADA - CIFEC		5,27	5,27	00:10	18:19
Totais de Sábado		87,72	226,68	314,40		

6ª Secção

7ª Secção

TOTAIS DO RALI				
	PE's	Ligação	Total	% PE's
Quinta Feira 4 de Agosto Secção 1	2,18	20,84	23,02	9,5%
Sexta Feira 5 de Agosto Secções 2, 3, 4 e 5	111,88	403,62	515,50	21,7%
Sábado 6 de Agosto Secções 6 e 7	87,72	226,68	314,40	27,9%
Total - 19 PE's	201,78	651,14	852,92	23,7%

TC/CH 7 - RIBEIRO FRIO	DISTANCE/DISTÂNCIA	LEG/ETAPA	1
TC/CH 8 - SANTANA	49.53 Kms	SECTION/SECÇÃO	4
Special Stage/Prova Especial <i>Ribeiro Frio 1</i>	7 7.36 Kms	AVERAGE/MÉDIA 49.5 Kms/h	TIME ALLOWED/TEMPO 60 MIN

Distance/Distância		Direction/Direcção	Information/Informação	Dist. to go Dist. Repr.
Total	Parcial			
0.00	0.00	<p>REST. JARDIM DO VALE</p> <p>1</p> <p>7.36</p>	<p>ER 103</p> <p>N 32°44'20'' W 16°53'14''</p> <p>7</p>	49.53
4.86	4.86	<p>2</p> <p>2.50</p>	<p>ER 103</p> <p>T-2</p> <p>ER 202</p>	44.67
7.36	2.50	<p>3</p> <p>0.00</p>	<p>ER 202</p> <p>7</p> <p>N 32°43'10'' W 16°52'06''</p>	42.17
7.61	0.25	<p>4</p>	<p>ER 202</p> <p>7</p>	41.92
8.05	0.44	<p>5</p>	<p>ER 202</p>	41.48

Rali Vinho Madeira 2016

4.69

1

1-3

7

TC/CH 7 - RIBEIRO FRIO		DISTANCE/DISTÂNCIA		LEG/ETAPA	
TC/CH 8 - SANTANA		49.53 Kms		SECTION/SECÇÃO	
Special Stage/Prova Especial		7		AVERAGE/MÉDIA	
<i>Ribeiro Frio 1</i>		7.36 Kms		49.5 Kms/h	
				TIME ALLOWED/TEMPO	
				60 MIN	
Distance/Distância		Direction/Direcção	Asphalt/Pavé	Information/Informação	
Total	Parcial			Dist. to go Dist. Regr.	
12.74	4.69	<p>6</p>	Asphalt	ER 202 SANTO DA SERRA PORTELA CAMACHA 	36.79
14.91	2.17	<p>7</p>	Asphalt	ER 102 ER 102 SANTA CRUZ MACHICO HIPISMO VARIANTE DO SANTO DA SERRA	34.62
16.44	1.53	<p>8</p>	Asphalt	VARIANTE DO SANTO DA SERRA SANTA CRUZ MACHICO CAMPO DE GOLFE HIPISMO ER 207	33.09
17.84	1.40	<p>9</p>	Asphalt	ER 207 ER 207 AEROPORTO SANTA CRUZ 7 8 MACHICO ER 239	31.69
22.90	5.06	<p>10</p>	Asphalt	ER 239 ER 239 EST. FRANCISCO ALVARES DA NÓBREGA	26.63

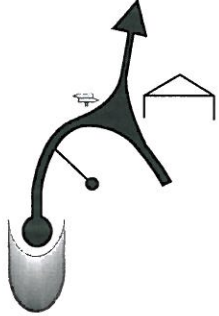
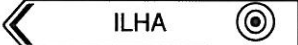
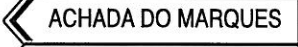
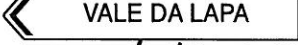

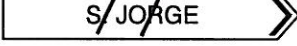
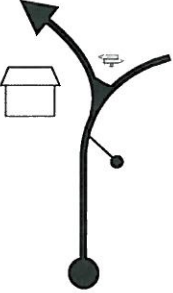


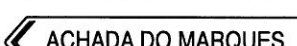

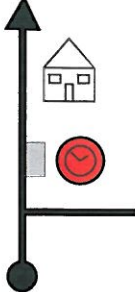

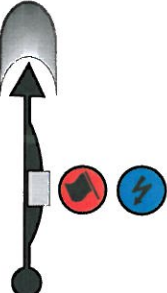
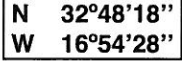



TC/CH 7 - RIBEIRO FRIO	DISTANCE/DISTÂNCIA	LEG/ETAPA	1
TC/CH 8 - SANTANA	49.53 Kms	SECTION/SECÇÃO	4
Special Stage/Prova Especial <i>Ribeiro Frio 1</i>	7 7.36 Kms	AVERAGE/MÉDIA 49.5 Kms/h	TIME ALLOWED/TEMPO 60 MIN

Distance/Distância		Direction/Direção	Information/Informação	Dist. to go Dist. Regr.
Total	Parcial			
23.77	0.87	<p>11</p>	EST. FRANCISCO ALVARES DA NÓBREGA <p>ER 101</p>	25.76
24.73	0.96	<p>12</p>	ER 101 <p>VR 1</p>	24.80
26.56	1.83	<p>13</p>	VR 1 <p>VE 1</p>	22.97
27.09	0.53	<p>14</p>	VE 1 	22.44
37.89	10.80	<p>15</p>	VE 1 <p>ESTRADA DA PRAIA DO FAIAL</p>	11.64

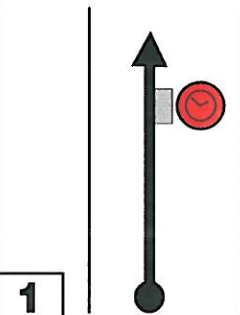


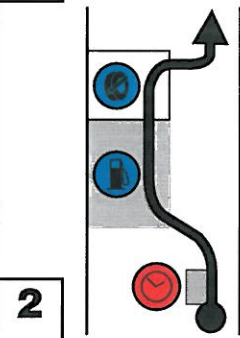

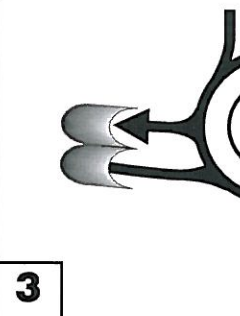
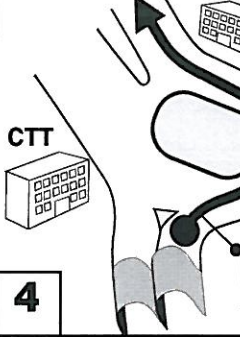
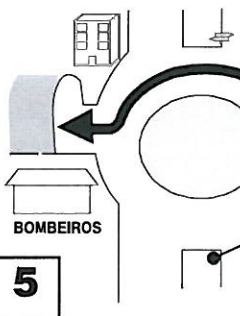


TC/CH 7 - RIBEIRO FRIO		DISTANCE/DISTÂNCIA		LEG/ETAPA	
TC/CH 8 - SANTANA		49.53 Kms		SECTION/SECÇÃO	
Special Stage/Prova Especial		7		AVERAGE/MÉDIA	
<i>Ribeiro Frio 1</i>		7.36 Kms		49.5 Kms/h	
				TIME ALLOWED/TEMPO	
				60 MIN	
Distance/Distância		Direction/Direção	Asphalt/Pavé	Information/Informação	
Total	Parcial			Dist. to go Dist. Regr.	
38.06	0.17	 16	Asphalt	ESTRADA DA PRAIA DO FAIAL REFUELLING REABASTECIMENTO <div style="border: 1px solid black; padding: 2px; display: inline-block;"> N 32°47'12" W 16°51'09" </div>	11.47
38.10	0.04	 17	Asphalt	ESTRADA DA PRAIA DO FAIAL 	11.43
38.24	0.14	 18	Asphalt	ESTRADA DA PRAIA DO FAIAL <div style="border: 1px solid black; padding: 2px; display: inline-block; margin-right: 20px;">FAIAL</div> VE 1	11.29
38.59	0.35	 19	Asphalt	VE 1 <div style="border: 1px solid black; padding: 2px; display: inline-block; margin-bottom: 5px;">FAIAL</div> <div style="border: 1px solid black; padding: 2px; display: inline-block; margin-bottom: 5px;">SANTANA ANTIGA E.R.</div> <div style="border: 1px solid black; padding: 2px; display: inline-block;">SANTANA VIA EXPRESSO</div>	10.94
42.83	4.24	 20	Asphalt	VE 1 <div style="border: 1px solid black; padding: 2px; display: inline-block; margin-bottom: 5px;">PARLATORIO</div> <div style="border: 1px solid black; padding: 2px; display: inline-block; margin-bottom: 5px;">S. JORGE</div> <div style="border: 1px solid black; padding: 2px; display: inline-block; margin-bottom: 5px;">MONUMENTO BOSFERA</div> <div style="border: 1px solid black; padding: 2px; display: inline-block;">ROCHA DO NAVIO TELEFERICO</div>	6.70

TC/CH 7 - RIBEIRO FRIO	DISTANCE/DISTÂNCIA	LEG/ETAPA	1
TC/CH 8 - SANTANA	49.53 Kms	SECTION/SECÇÃO	4
Special Stage/Prova Especial <i>Ribeiro Frio 1</i>	7 7.36 Kms	AVERAGE/MÉDIA 49.5 Kms/h	TIME ALLOWED/TEMPO 60 MIN

Distance/Distância		Direction/Direção	Asphalt/Pavé	Information/Informação	Dist. to go Dist. Reqr.
Total	Parcial				
46.00	3.17	 21		VE 1      ER 219	3.53
49.20	3.20	 22		ER 219     EST. SÍTIO DO LOMBO ANTÃO ALVES	0.33
49.53	0.33	 23		EST. SÍTIO DO LOMBO ANTÃO ALVES  CH 8 (0.07)	0.00
	0.07	 24		EST. SÍTIO DO LOMBO ANTÃO ALVES   T-1  8 	

TC/CH 11G/15C - AV. DR. SÁ CARNEIRO G/H (SP)	DISTANCE/DISTÂNCIA	LEG/ETAPA	2
TC/CH 12/16 - ESTREITO CÂMARA DE LOBOS	11.60 Kms	SECTION/SECÇÃO	6/7
Special Stage/Prova Especial	AVERAGE/MÉDIA	TIME ALLOWED/TEMPO	24 MIN
	29.0 Kms/h		

Distance/Distância		Direction/Direção	Information/Informação	Dist. to go Dist. Regr.																		
Total	Parcial																					
0.00	0.00	<div style="text-align: center;">  <p>1</p> </div>	<p>AVENIDA DR. SÁ CARNEIRO SERVICE PARK (OUT) PARQUE ASSISTÊNCIA (SAÍDA)</p> <div style="display: flex; justify-content: space-around;">   <div style="border: 1px solid black; padding: 2px;"> <p>N 32°38'43'' W 16°54'47''</p> </div> </div> <div style="display: flex; justify-content: space-around; margin-top: 5px;"> <div style="border: 1px solid black; padding: 2px;">11G/15C</div> <div style="border: 1px solid black; padding: 2px;">SP G/H</div> </div>	11.60																		
0.02	0.02	<div style="text-align: center;">  <p>2</p> </div>	<p>AVENIDA DR. SÁ CARNEIRO REFUELLING REABASTECIMENTO</p> <div style="text-align: center;">  <div style="border: 1px solid black; padding: 2px; margin-top: 5px;"> <p>N 32°38'44'' W 16°54'47''</p> </div> </div>	11.58																		
0.06	0.04	<div style="text-align: center;">  <p>3</p> </div>	<p>AVENIDA DR. SÁ CARNEIRO</p> <table border="1" style="width: 100%; text-align: center;"> <tr> <td>CENTRO</td> <td>☉</td> <td>SÃO MARTINHO</td> </tr> <tr> <td>CÂMARA MUNICIPAL</td> <td></td> <td>STO ANTÓNIO</td> </tr> <tr> <td>MERCADO MUNICIPAL</td> <td></td> <td>HOSPITAL</td> </tr> <tr> <td>TELEFÉRICO</td> <td></td> <td>ZONA HOTELEIRA</td> </tr> <tr> <td>MAFINA</td> <td></td> <td>LAVIE FUNCHAL SHOPPING CENTER</td> </tr> <tr> <td></td> <td></td> <td>CASINO</td> </tr> </table> <p>ROTUNDA DR. SÁ CARNEIRO</p>	CENTRO	☉	SÃO MARTINHO	CÂMARA MUNICIPAL		STO ANTÓNIO	MERCADO MUNICIPAL		HOSPITAL	TELEFÉRICO		ZONA HOTELEIRA	MAFINA		LAVIE FUNCHAL SHOPPING CENTER			CASINO	11.54
CENTRO	☉	SÃO MARTINHO																				
CÂMARA MUNICIPAL		STO ANTÓNIO																				
MERCADO MUNICIPAL		HOSPITAL																				
TELEFÉRICO		ZONA HOTELEIRA																				
MAFINA		LAVIE FUNCHAL SHOPPING CENTER																				
		CASINO																				
0.28	0.22	<div style="text-align: center;">  <p>4</p> </div>	<p>ROTUNDA DR. SÁ CARNEIRO</p> <table border="1" style="width: 100%; text-align: center;"> <tr> <td>EST. MONUMENTAL</td> <td>EST. MONUMENTAL</td> </tr> <tr> <td>ZONA HOTELEIRA</td> <td>STO ANTÓNIO</td> </tr> <tr> <td>ZONA BALNEAR</td> <td>HOSPITAL</td> </tr> <tr> <td>CASINO</td> <td>VIA 25 DE ABRIL (ANTIGA COTA 40)</td> </tr> <tr> <td></td> <td>UNIVERSIDADE TECNOPOLO</td> </tr> </table> <p>RUA DR. BRITO CÂMARA</p>	EST. MONUMENTAL	EST. MONUMENTAL	ZONA HOTELEIRA	STO ANTÓNIO	ZONA BALNEAR	HOSPITAL	CASINO	VIA 25 DE ABRIL (ANTIGA COTA 40)		UNIVERSIDADE TECNOPOLO	11.32								
EST. MONUMENTAL	EST. MONUMENTAL																					
ZONA HOTELEIRA	STO ANTÓNIO																					
ZONA BALNEAR	HOSPITAL																					
CASINO	VIA 25 DE ABRIL (ANTIGA COTA 40)																					
	UNIVERSIDADE TECNOPOLO																					
0.66	0.38	<div style="text-align: center;">  <p>5</p> </div>	<p>RUA DR. BRITO CÂMARA</p> <table border="1" style="width: 100%; text-align: center;"> <tr> <td>RIBEIRA BRAVA Cª DE LOBOS</td> <td>S. MARTINHO BARREIROS</td> </tr> <tr> <td>MACHICO</td> <td>AJUDA</td> </tr> <tr> <td>SANTA CRUZ</td> <td>ESTRADA MONUMENTAL</td> </tr> <tr> <td>AEROPORTO</td> <td>ESTÁDIO</td> </tr> <tr> <td>HOSPITAL</td> <td>ZONA BALNEAR</td> </tr> </table> <p>ESTRADA ENG. JAIME ORNELAS CAMACHO</p>	RIBEIRA BRAVA Cª DE LOBOS	S. MARTINHO BARREIROS	MACHICO	AJUDA	SANTA CRUZ	ESTRADA MONUMENTAL	AEROPORTO	ESTÁDIO	HOSPITAL	ZONA BALNEAR	10.94								
RIBEIRA BRAVA Cª DE LOBOS	S. MARTINHO BARREIROS																					
MACHICO	AJUDA																					
SANTA CRUZ	ESTRADA MONUMENTAL																					
AEROPORTO	ESTÁDIO																					
HOSPITAL	ZONA BALNEAR																					

0.76

1

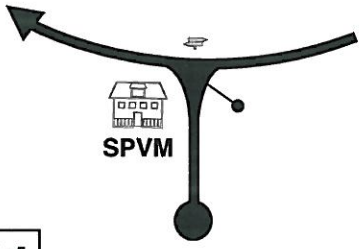
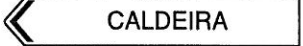


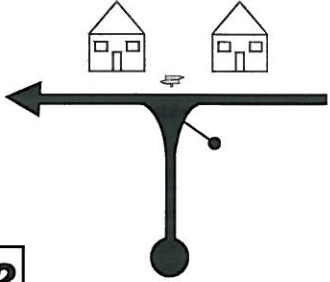
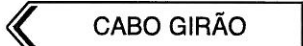




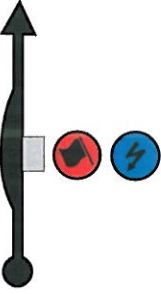



1-8

TC/CH 11G/15C - AV. DR. SÁ CARNEIRO G/H (SP)	DISTANCE/DISTÂNCIA	LEG/ETAPA	2
TC/CH 12/16 - ESTREITO CÂMARA DE LOBOS	11.60 Kms	SECTION/SECÇÃO	6/7
Special Stage/Prova Especial	AVERAGE/MÉDIA	TIME ALLOWED/TEMPO	24 MIN
	29.0 Kms/h		



Distance/Distância		Direction/Direção	Information/Informação	Dist. to go Dist. Repr.
Total	Parcial			
1.42	0.76	 6	ESTRADA ENG. JAIME ORNELAS CAMACHO ESTRADA DA LIBERDADE	10.18
3.02	1.60	 7	ESTRADA DA LIBERDADE 	8.58
3.56	0.54	 8	ESTRADA DA LIBERDADE VR 1	8.04
9.12	5.56	 9	VR1 	2.48
9.22	0.10	 10		2.38

TC/CH 11G/15C - AV. DR. SÁ CARNEIRO G/H (SP)	DISTANCE/DISTÂNCIA	LEG/ETAPA	2
TC/CH 12/16 - ESTREITO CÂMARA DE LOBOS	11.60 Kms	SECTION/SECÇÃO	6/7
Special Stage/Prova Especial	AVERAGE/MÉDIA	TIME ALLOWED/TEMPO	24 MIN
	29.0 Kms/h		

Distance/Distância		Direction/Direção	Asphalt/Pavé	Information/Informação	Dist. to go Dist. Repr.
Total	Parcial				
9.27	0.05	 11		   ESTRADA JOSÉ AVELINO PINTO	2.33
10.74	1.47	 12		ESTRADA JOSÉ AVELINO PINTO    ER 229	0.86
11.60	0.86	 13		ER 229  CH 12/16 (0.15)	0.00
	0.15	 14		ER 229 N 32°40'00'' W 16°59'55''  T-1  12/16 	

TC/CH 12/16 - ESTREITO CÂMARA DE LOBOS	DISTANCE/DISTÂNCIA	LEG/ETAPA	2
TC/CH 13/17 - CANHAS	32.36 Kms	SECTION/SECÇÃO	6/7
Special Stage/Prova Especial	12/16	AVERAGE/MÉDIA	
<i>Câmara de Lobos 1/2</i>	11.40 Kms	45.2 Kms/h	43 MIN

12
16

Distance/Distância		Direction/Direção	Asphalt Pavc	Information/Informação	Dist. to go Dist. Repr.
Total	Parcial				
0.00	0.00	<p>1 11.40</p>		ER 229 N 32°40'00" W 16°59'55" T-1 12/16 	32.36
0.33	0.33	<p>2 11.07</p>		ER 229 	32.03
0.95	0.62	<p>3 10.45</p>		ESTRADA DA RIBEIRA GARCIA ESTRADA DA RIBEIRA GARCIA	31.41
3.77	2.82	<p>4 7.63</p>		ESTRADA DA RIBEIRA GARCIA LARGO DO REIZINHO T-2	28.59
5.35	1.58	<p>5 6.05</p>		ESTRADA DA RIBEIRA GARCIA ESTRADA DO CHOTE	27.01

Rali Vinho Madeira 2016

2.11

1

1-11

12
16

TC/CH 12/16 - ESTREITO CÂMARA DE LOBOS	DISTANCE/DISTÂNCIA	LEG/ETAPA	2
TC/CH 13/17 - CANHAS	32.36 Kms	SECTION/SECÇÃO	6/7
Special Stage/Prova Especial <i>Câmara de Lobos 1/2</i>	12/16 11.40 Kms	AVERAGE/MÉDIA	TIME ALLOWED/TEMPO 43 MIN



Distance/Distância		Direction/Direção	Information/Informação	Dist. to go Dist. Regr.
Total	Parcial			
7.46	2.11		ESTRADA EIRAS DAS MOÇAS T-3 	24.90
11.40	3.94		ESTRADA MUNICIPAL DA PARTILHA <div style="border: 1px solid black; padding: 2px; display: inline-block;"> N 32°40'12" W 17°00'11" </div> 12/16	20.96
11.70	0.30		ESTRADA MUNICIPAL DA PARTILHA <div style="border: 1px solid black; padding: 2px; display: inline-block; background-color: red; color: white; border-radius: 50%; width: 40px; height: 40px; text-align: center; line-height: 40px;"> STOP </div> 12/16 T-4	20.66
12.24	0.54		ESTRADA MUNICIPAL DA PARTILHA ER 229	20.12
12.27	0.03		ER 229	20.09

TC/CH 12/16 - ESTREITO CÂMARA DE LOBOS	DISTANCE/DISTÂNCIA	LEG/ETAPA	2
TC/CH 13/17 - CANHAS	32.36 Kms	SECTION/SECÇÃO	6/7
Special Stage/Prova Especial <i>Câmara de Lobos 1/2</i>	12/16 11.40 Kms	AVERAGE/MÉDIA	TIME ALLOWED/TEMPO
		45.2 Kms/h	43 MIN


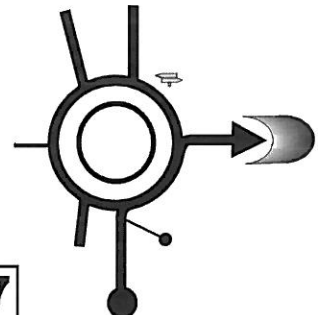
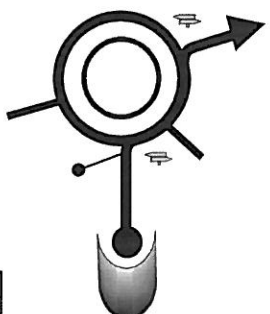
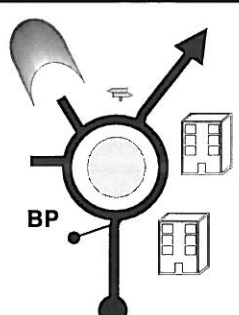



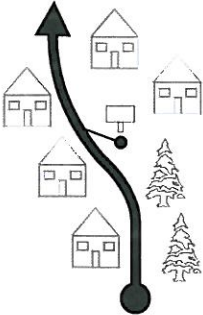
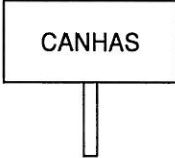
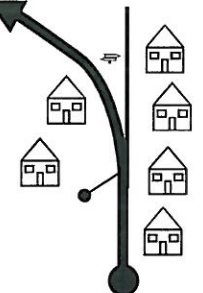
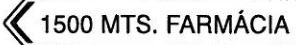


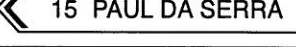

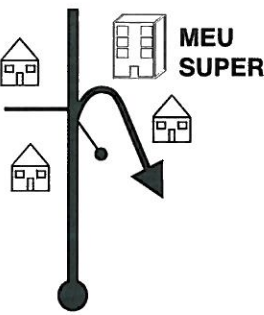
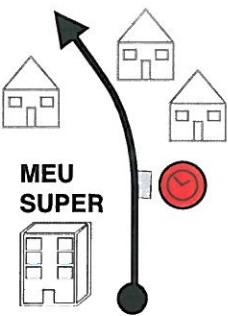

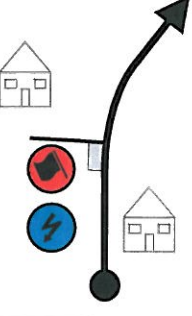
Distance/Distância		Direction/Direção	Information/Informação	Dist. to go Dist. Regr.
Total	Parcial			
13.37	1.10	 11	ER 229 EST. PROF. ALÍCIA DO CARMO PEREIRA	18.99
13.92	0.55	 12	EST. PROF. ALÍCIA DO CARMO PEREIRA 	18.44
14.02	0.10	 13	EST. PROF. ALÍCIA DO CARMO PEREIRA 	18.34
14.81	0.79	 14	EST. PROF. ALÍCIA DO CARMO PEREIRA 	17.55
20.54	5.73	 15	VR 1 VR 1 VE 3	11.82

Rali Vinho Madeira 2016

0.46




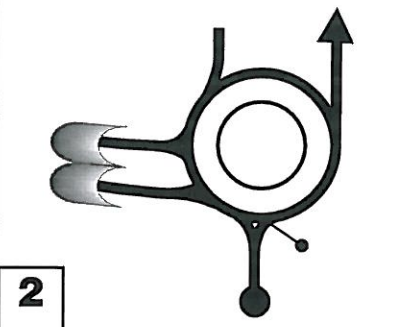
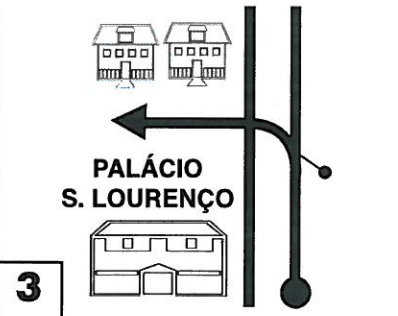
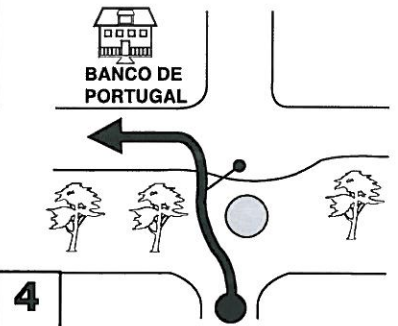
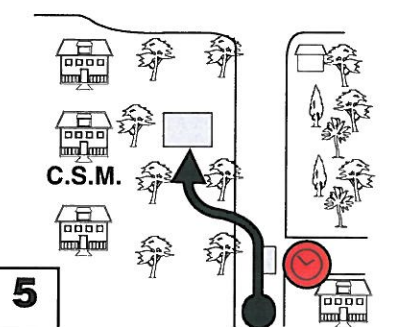

3

TC/CH 12/16 - ESTREITO CÂMARA DE LOBOS		DISTANCE/DISTÂNCIA		LEG/ETAPA		
TC/CH 13/17 - CANHAS		32.36 Kms		SECTION/SECÇÃO		
Special Stage/Prova Especial		12/16		AVERAGE/MÉDIA		
Câmara de Lobos 1/2		11.40 Kms		45.2 Kms/h		
				TIME ALLOWED/TEMPO		
				43 MIN		
Distance/Distância		Direction/Direção	Asphalt/Pavé	Information/Informação		Dist. to go Dist. Reqr.
Total	Parcial					
21.00	0.46			VE 3 !		11.36
22.36	1.36			VE 3 ↑ RIBª BRAVA ↑ TABUA ER/222 ↑		10.00
23.79	1.43			VE 3 TABUA >> PTª DO SOL >>		8.57
26.26	2.47			VE 3 PAUL DA SERRA CANHAS >> PARQUE EMPRESARIAL DOS CANHAS >> MERCADO DOS AGRICULTORES >> ER 226		6.10
26.86	0.60			FUNCHAL LONBADA >> ER 226 LEVADA NOVA → LEVADA DOS MOINHOS → PAUL DA SERRA CANHAS << MERCADO DOS AGRICULTORES << ER 222		5.50

TC/CH 12/16 - ESTREITO CÂMARA DE LOBOS		DISTANCE/DISTÂNCIA		LEG/ETAPA	
TC/CH 13/17 - CANHAS		32.36 Kms		SECTION/SECÇÃO	
Special Stage/Prova Especial		12/16		AVERAGE/MÉDIA	
Câmara de Lobos 1/2		11.40 Kms		45.2 Kms/h	
				TIME ALLOWED/TEMPO	
				43 MIN	
Distance/Distância		Direction/Direção	Asphalt/Pavé	Information/Informação	
Total	Parcial			Dist. to go Dist. Regr.	
29.67	2.81			ER 222 	2.69
		21			
29.88	0.21			ER 222     	2.48
		22			
32.30	2.42			ER 222	0.06
		23		ESTRADA VALE E COVA DO PICO	
32.36	0.06			ESTRADA VALE E COVA DO PICO  13/17 (0.12)	0.00
		24			
	0.12				
		25			



TC/CH 19C - AV. DR. SÁ CARNEIRO I (SP)	DISTANCE/DISTÂNCIA	LEG/ETAPA	2
TC/CH 19D - PODIUM	0.60 Kms	SECTION/SECÇÃO	7
Special Stage/Prova Especial	AVERAGE/MÉDIA	TIME ALLOWED/TEMPO	05 MIN
	7.2 Kms/h		

Distance/Distância		Direction/Direção	Information/Informação	Dist. to go Dist. Regr.
Total	Parcial			
0.00	0.00	<div style="text-align: center;">  <p>1</p> </div>	AVENIDA DR. SÁ CARNEIRO SERVICE PARK (OUT) PARQUE ASSISTÊNCIA (SAÍDA) <div style="display: flex; justify-content: space-around; align-items: center;"> <div style="text-align: center;">  -19C- </div> <div style="text-align: center;">  SP/I </div> <div style="border: 1px solid black; padding: 2px;"> N 32°38'43" W 16°54'47" </div> </div>	0.60
0.06	0.06	<div style="text-align: center;">  <p>2</p> </div>	ROTUNDA DR. SÁ CARNEIRO AVENIDA DO MAR AVENIDA DO MAR	0.54
0.39	0.33	<div style="text-align: center;">  <p>3</p> </div>	AVENIDA ZARCO AVENIDA ZARCO	0.21
0.52	0.13	<div style="text-align: center;">  <p>4</p> </div>	AVENIDA ZARCO <div style="text-align: center; font-size: 2em;">!</div> AVENIDA ARRIAGA	0.08
0.60	0.08	<div style="text-align: center;">  <p>5</p> </div>	AVENIDA ARRIAGA <div style="text-align: center;">  -19D- </div> AVENIDA ARRIAGA PODIUM - CLUB SPORTS MADEIRA	0.00